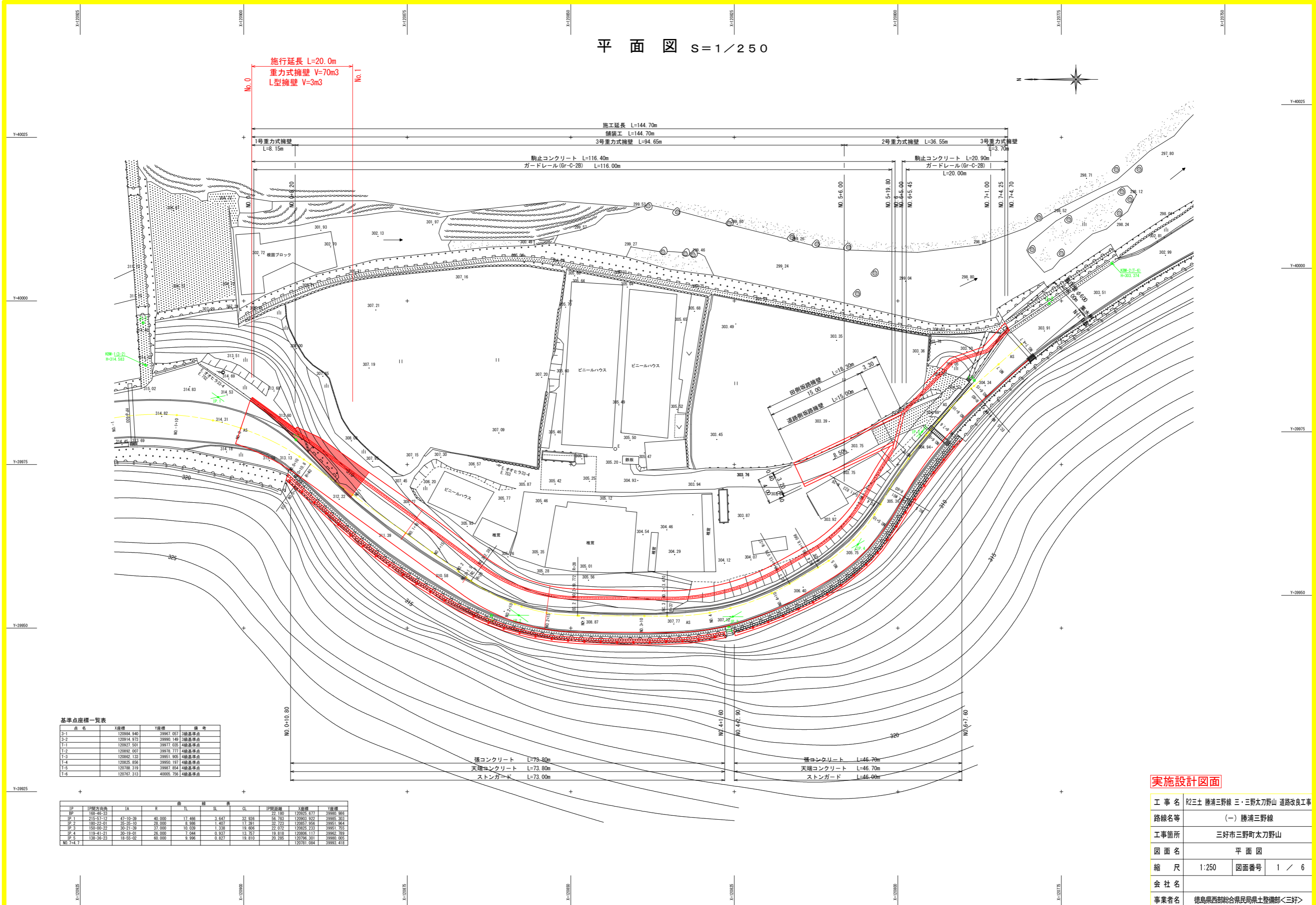


平面図 S=1/250



施行延長 L=20.0m
重力式擁壁 V=70m³
L型擁壁 V=3m³

施工延長 L=144.70m
舗装工 L=144.70m
3号重力式擁壁 L=94.65m
2号重力式擁壁 L=36.55m
3号重力式擁壁 L=3.70m
1号重力式擁壁 L=8.15m
駐止コンクリート L=116.40m
ガードレール(Gr-C-2B) L=116.00m
駐止コンクリート L=20.90m
ガードレール(Gr-C-2B) L=20.00m

田圃板路擁壁 L=19.30m
道路側板路擁壁 L=15.00m

張コンクリート L=79.80m
天端コンクリート L=73.80m
ストンガード L=73.00m
張コンクリート L=46.70m
天端コンクリート L=46.70m
ストンガード L=46.00m

基準点座標一覧表

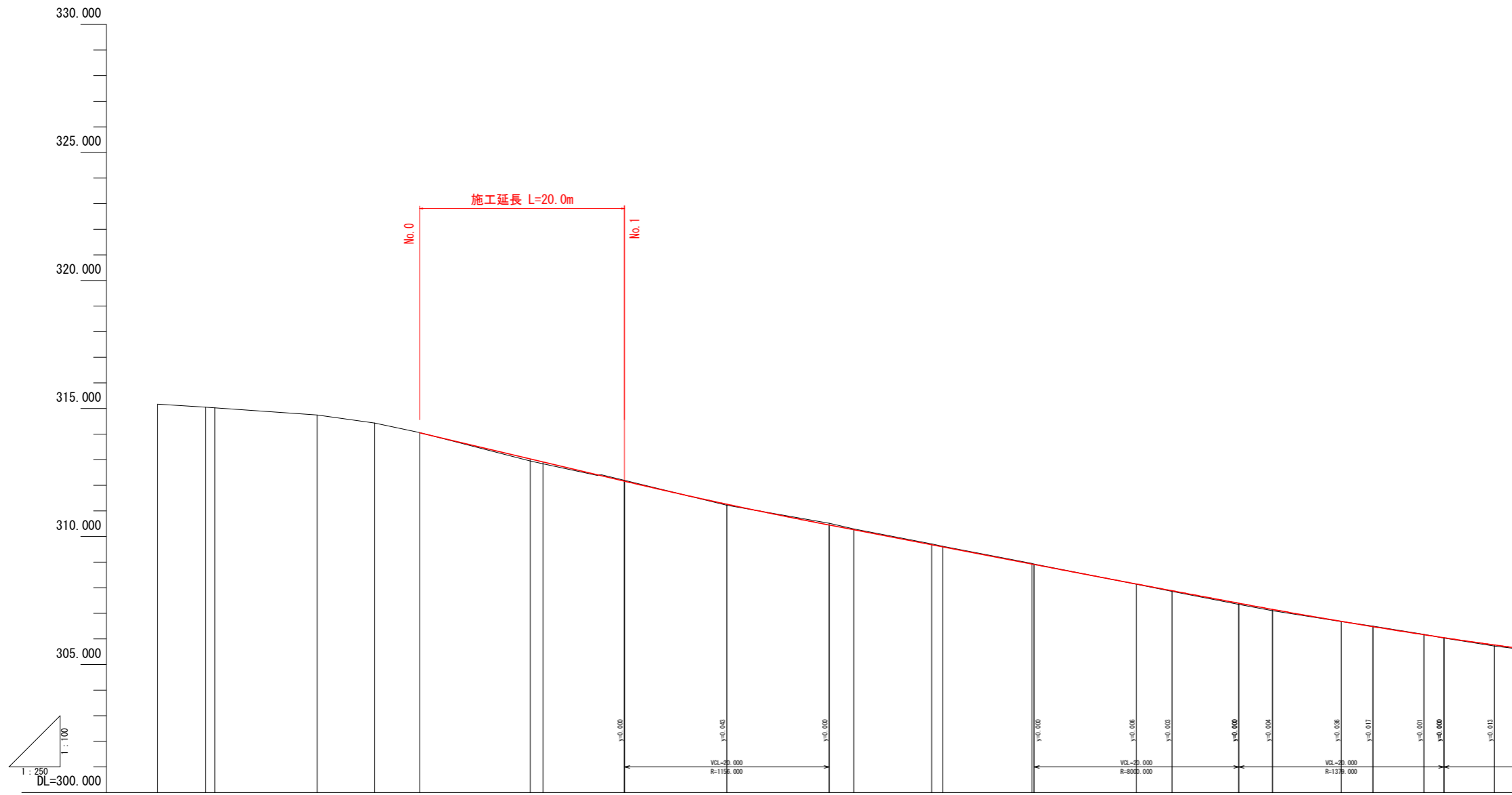
点名	X座標	Y座標	備考
3-1	120984.840	39967.057	3級基準点
3-2	120914.973	39960.149	3級基準点
T-1	120927.501	39977.035	4級基準点
T-2	120982.007	39978.777	4級基準点
T-3	120862.133	39951.905	4級基準点
T-4	120825.856	39950.197	4級基準点
T-5	120788.319	39987.854	4級基準点
T-6	120767.313	40005.756	4級基準点

IP	IP間方向	IA	R	曲	TL	線	SL	表	Cl	IP間距離	X座標	Y座標
BP	168-46-33									22.180	120925.677	39980.886
IP 1	215-57-12	47-10-39	40.000	17.466	3.647	32.936	56.783	120963.922	39985.303			
IP 2	180-72-01	35-35-10	23.000	4.388	1.407	17.291	32.723	120951.866	39991.884			
IP 3	150-00-22	30-21-39	37.000	10.039	1.338	19.606	22.072	120825.233	39991.755			
IP 4	119-41-21	30-19-51	28.000	7.044	0.937	13.757	18.818	120806.117	39982.789			
IP 5	138-36-23	18-55-02	60.000	9.996	0.827	19.810	29.285	120786.301	39980.005			
NO.7+4.7								120781.084	39983.418			

実施設計図面

工事名	R2三士 勝浦三野線 三・三野太刀野山 道路改良工事		
路線名等	(一) 勝浦三野線		
工事箇所	三好市三野町太刀野山		
図面名	平面図		
縮尺	1:250	図面番号	1 / 6
会社名			
事業者名	徳島県西部総合県民局県土整備部<三好>		

縦断図 V=1:100
H=1:250

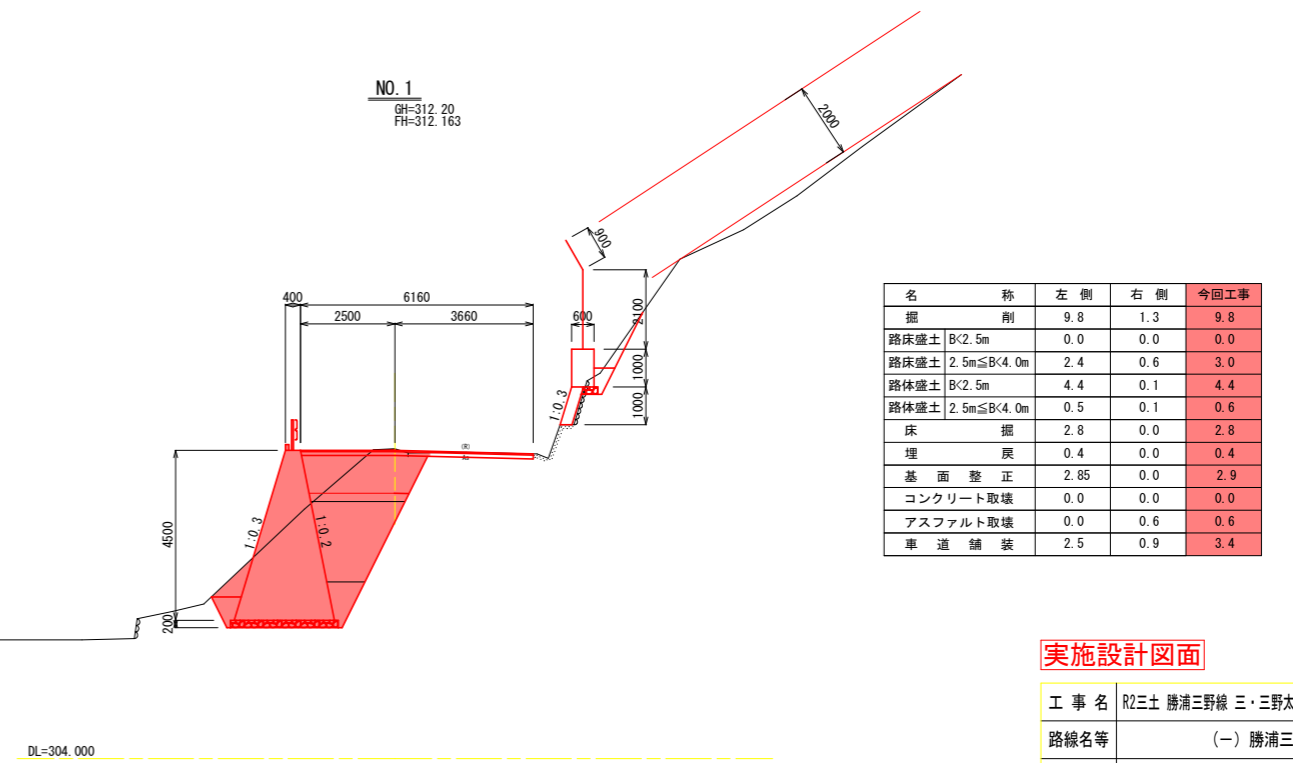
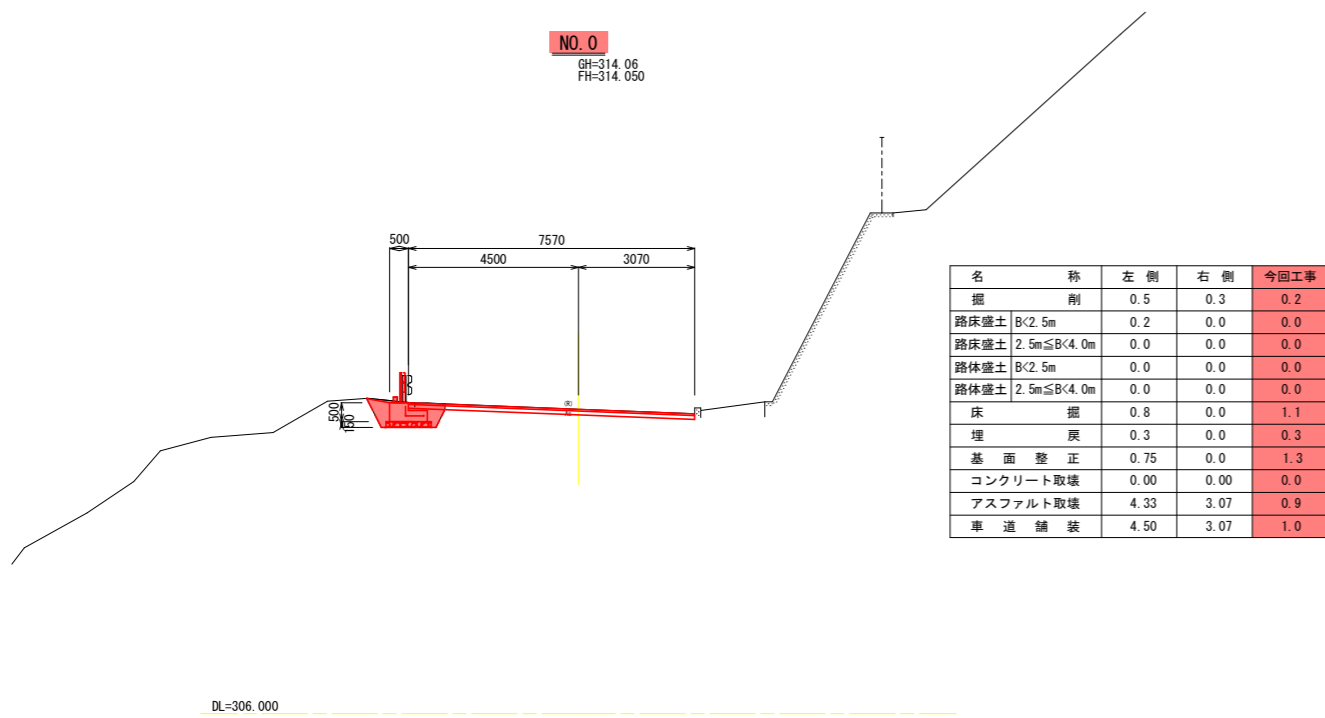
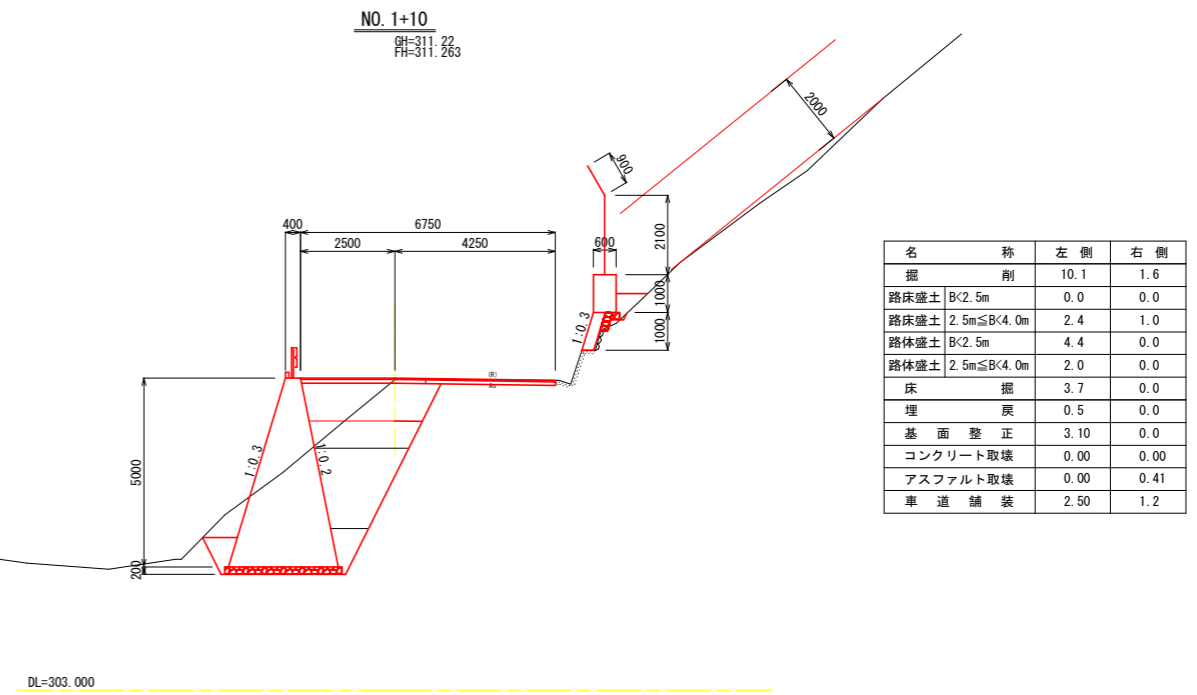
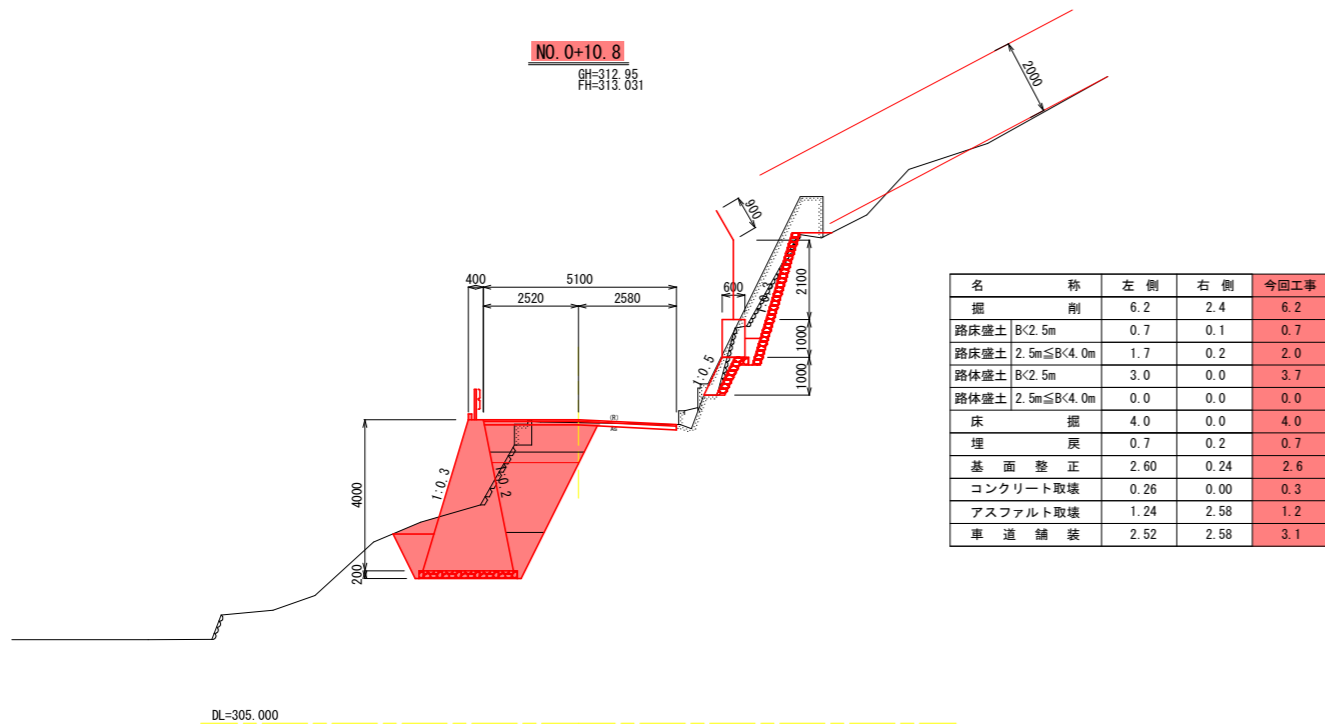


勾配	0.010		$i=-9.430\%$ $L=30.000m$		0.037		0.043		$i=-7.700\%$ $L=40.000m$		0.006		$i=-7.450\%$ $L=20.000m$		$i=-6.000\%$ $L=20.000m$											
切土高																										
盛土高					0.081	0.073																				
計画高			314.050		313.031	312.913	312.163	311.263	310.450	310.267	309.680	309.597	308.928	308.910	308.146	307.884	307.395	307.155	306.650	306.482	306.167	306.050	305.766			
地盤高	315.170	315.050	315.030	314.750	314.430	314.060	312.950	312.840	312.200	311.220	310.520	310.300	309.710	309.620	308.950	308.930	308.140	307.960	307.350	307.100	306.680	306.500	306.180	306.040	305.720	
追加距離	-25.600	-20.886	-20.000	-10.000	-4.418	0.000	10.800	12.050	20.000	30.000	40.000	42.381	50.000	51.077	59.772	60.000	70.000	73.470	80.000	83.273	90.000	93.076	98.066	100.000	104.945	
点間距離	0.000	4.714	0.886	10.000	5.552	4.418	10.800	1.250	7.950	10.000	10.000	2.381	7.619	1.077	8.655	0.228	10.000	3.470	6.530	3.273	6.727	3.076	4.990	1.934	4.945	
測点	BP	BC.1 NO.-1		NO.-1+10	SP.1	NO.0	NO.0+10.8	EC.1	NO.1	NO.1+10		NO.2	BC.2	NO.2+10	SP.2	EC.2	NO.3	NO.3+10	BC.3	NO.4	SP.3	NO.4+10	EC.3	BC.4	NO.5	SP.4
曲線			IA=47-10-39 R=40.000 TL=17.466 CL=22.936 SL=3.447				IA=30-21-39 R=33.000 TL=10.039 CL=19.606 SL=1.388				IA=30-21-39 R=33.000 TL=10.039 CL=19.606 SL=1.388				IA=30-21-39 R=33.000 TL=10.039 CL=19.606 SL=1.388				IA=30-21-39 R=33.000 TL=10.039 CL=19.606 SL=1.388				IA=30-21-39 R=33.000 TL=10.039 CL=19.606 SL=1.388			

実施設計図面

工事名	R2土 勝浦三野線 三・三野太刀野山 道路改良工事		
路線名等	(-) 勝浦三野線		
工事箇所	三好市三野町太刀野山		
図面名	縦断面		
縮尺	V=1:100 H=1:250	図面番号	2 / 6
会社名			
事業者名	徳島県西部総合県民局県土整備部<三好>		

横断図(1) S=1:100

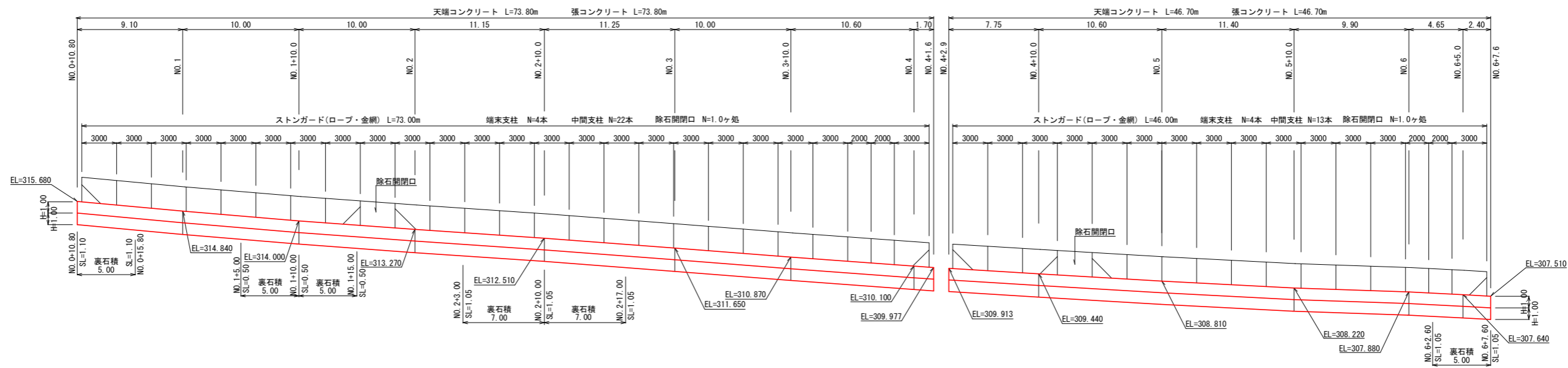


実施設計図面


工事名	R2三 勝浦三野線 三・三野太刀野山 道路改良工事		
路線名等	(一) 勝浦三野線		
工事箇所	三好市三野町太刀野山		
図面名	横断図(1)		
縮尺	1:100	図面番号	3 / 6
会社名			
事業者名	徳島県西部総合県民局県土整備部<三好>		

擁壁展開図

天端コンクリート・張コンクリート・ストーンガード 展開図 S=1:200



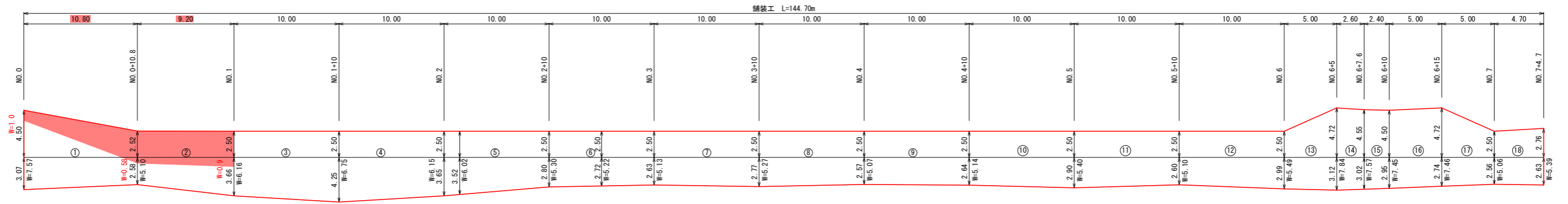
重力式擁壁・駒止コンクリート・ガードレール(Gr-C-2B) 展開図 S=1:200



実施設計図面

工事名	R2三士 勝浦三野線 三・三野太刀野山 道路改良工事		
路線名等	(一) 勝浦三野線		
工事箇所	三好市三野町太刀野山		
図面名	擁壁展開図		
縮尺	1:200	図面番号	5 / 6
会社名			
事業者名	徳島県西部総合県民局県土整備部<三好>		

舗装展開図 S=1:200



実施設計図面

工事名	R2三土 勝浦三野線 三・三野太刀野山 道路改良工事		
路線名等	(一) 勝浦三野線		
工事箇所	三好市三野町太刀野山		
図面名	舗装展開図		
縮尺	1:200	図面番号	6 / 6
会社名			
事業者名	徳島県西部総合県民局県土整備部<三好>		